G. Spassky

Antiquitates

Sibiriacae.

OK
57
56

Прибавленіе первое къ Запискамъ о Сибирскихъ древностяхъ *).

Двѣ совершенно сходныя надписи вѣ сѣверной Америкѣ и вѣ западной Сибири.

Одинъ изъ почтенныхъ нашихъ любителей отечественной Исторіи и древностей, сообщилъ мнѣ слѣдующее любопытное Доктора Бремера извѣстіе, переведенное имъ съ Нѣмецкаго языка (изъ Neue allgemeine geographische Ephemeriden, herausgegeben von Dr. Bertuch; Weimar, 1820, B. VII, St. IV. p. 487 — 492).

„На рѣкѣ Таунтонѣ не далеко отъ мѣстечка того же названія, въ 43 Англинскихъ миляхъ на югъ отъ Бостона, возвышается изъ воды большая скала съ замѣчательною надписью.

*) Записки о Сибирскихъ древностяхъ помѣщены въ Сибирскомъ Вѣстникѣ 1818 и 1819 годовъ.

„Скала сія состоитъ изъ краснова-таго и крѣпкаго камня (вѣроятно изъ мелкозернистаго песчаника). Передняя гладкая поверхность оной почти перпендикулярна, съ нѣкоторымъ наклоненіемъ назадъ, простираясь на сѣверозападъ и на средину рѣки. Скала имѣетъ 11 футовъ ширины и возвышается на $4\frac{1}{2}$ фута надъ водою. На всей передней сторонѣ оной находится надпись, состоящая большею частію изъ явственно изображенныхъ буквъ вышиною въ футъ, кои составляютъ отъ 7 до 8 строкъ, а каждая строка отъ 7 до 8 футовъ. Обыкновенно кажутся только двѣ строки выходящими изъ подъ воды: ибо въ Археологіи Ч. VIII, стр. 190 находятся буквы только двухъ строкъ, снятыя въ три разныя времена. Часть буквъ сихъ двухъ строкъ мельче другихъ и замѣтнымъ образомъ сдѣланы не столь рачительно. Надъ письменами видны многія грубо нарисованныя фигуры, кои вѣроятно

представляютъ что — нибудь историческое.

„Еще въ 1680 году Данфортъ срисовалъ сіи двѣ строки, совершенно неизвѣстныхъ письменъ. Онъ говоритъ, что старѣйшіе Американцы въ то время считали етотъ памятникъ очень древнимъ и сдѣланнымъ чужеземцами. Между сими Американцами носилось преданіе, что въ рѣку Ассонетъ (такъ въ то время называлась рѣка Таунтонъ) приплылъ деревянный домъ съ людьми изъ другой земли, кои сразились съ Американцами и побѣдили ихъ. Мѣсто, на которомъ стоитъ сей памятникъ, было нѣкогда многолюднѣйшимъ поселеніемъ тамошнихъ Американцевъ, а рѣка отличалась изобиліемъ птицъ и рыбъ.

„Нѣкто Матеръ, житель Бостонскій, прежде всѣхъ издалъ сіи двѣ строки письменъ Таунтонскаго камня, въ Philosophical transactions 1714 an. tabl. 18 fig. I. Но рисунокъ его такого малаго размѣра и такъ обдѣланъ не ясно, что не могъ

привлечь знатоковъ въ языкахъ къ опыту объяснить оныя. Данфортовъ списокъ 1680 года, который вмѣстѣ съ прежними и слѣдующими помѣщенъ въ Археологіи Ч. VIII. гл. 18 былъ гораздо для сего удобнѣе. Послѣдній списокъ снятъ въ 1768 г. и сначала былъ одинакой величины съ подлинникомъ. Онъ заставляетъ желать, чтобы и прочія, подъ водою находящіяся строки, были срисованы такимъ же образомъ. Кажется никто лучше просвѣщенныхъ жителей Бостона сего не исполнитъ. Можетъ быть и время уже спасти сей памятникъ отъ истребленія: ибо одинъ свѣдущій человѣкъ замѣтилъ уже въ 1774 г. что письмена становятся не столь явственными, какъ видѣлъ онъ ихъ лѣтъ за 30 до того. Свойство камня и многія побочныя обстоятельства заслуживаютъ также точнѣйшаго наблюденія; между прочимъ болѣе всего должно замѣтить, наполнены или нѣтъ пустыя мѣста буквъ какою — нибудь клейкою массою.

„Валленсей (Археологія Ч. VIII. стр. 302) находилъ между сею сѣверо-Американскою и одной сѣверо-Азіатскою или Сибирскою надписьми, столь удивительное сходство, что онѣ казалось обѣ принадлежали, какъ будто одному и тому же народу. Ето заставило тотчасъ обстоятельнѣе разсмотрѣть Сибирскую надпись, находящуюся у Страленберга въ Nord und östlicher Theil von Europa und Asien, tabl. XVII и XVIII. Изъ сего, къ удивленію, вышло то, что буквы средней стороны и три буквы нижней стороны XVII таблицы Страленберговой суть *именно тѣже и въ такомъ же порядкѣ*, какъ и въ Американской надписи, если которую изъ сихъ надписей оборотить *навыворотъ*. Еще замѣчательнѣе то, что буквы, кои на Американской изображены *мелкими*, и на Сибирской представлены также *мелкими*. Неважная разность между обѣими надписями состоитъ въ томъ, что третьяго мелкаго знака, находящагося съ конца въ средней строкѣ у Страле-

берга, нѣтъ въ Американской, что въ предпослѣдней буквѣ нижній очекъ, какъ на пр: въ буквѣ *d*, не замѣтенъ въ спискѣ Американскомъ и что черта, которая въ Американской связываетъ предпослѣднюю букву съ послѣднею, у Страленберга принадлежитъ къ послѣдней. Сибирская надпись находится на рѣкѣ Пышмѣ, впадающей въ Тюмень, а сія въ Тоболъ *). Глубокія черты наполнены по видимому красною массою. Отъ сего вѣроятно сдѣлались онѣ шверже и можно было срисовать ихъ точнѣе. Изображенные на XVIII таб. черты, кои не столь красивы, можетъ быть сдѣланы совсемъ въ другое время и принадлежатъ другому сродственному письменному языку. Фигуры надъ Американскою надписью, кажется, сдѣланы гораздо послѣ и тамошними жителями. Изобразители надписи не имѣли въ нихъ никакой нужды, и вѣрно сдѣлали бы

*) Рѣка Пышма впадаетъ въ Туру Тобольской Губерніи въ Тюменскомъ уѣздѣ, а Тура въ Тоболъ.

ихъ гораздо лучше. Фигуры сіи походятъ болѣе на опыты рисованія Американскихъ и другихъ еще грубыхъ народовъ. Можетъ быть представляютъ онѣ то произшествіе, о которомъ разсказывали Американцы около 1680 года.

„Существованіе двухъ совершенно одинакихъ надписей въ сѣверной Америкѣ и въ Сибири, будетъ еще удивительнѣе, если присоединить къ тому одно извѣстіе, которое Кальмъ внесъ въ третью Часть своего путешествія стр. 416 и слд. Въ описаніи путешествія, предпринятаго Верандріеромъ 1746 г. изъ Канады для открытія Южнаго моря, сказано: наконецъ попался намъ большой камень, которой походилъ на столпъ, и въ которомъ вставленъ былъ другой камень по менѣе, *исписанный съ обѣихъ сторонъ неизвѣстными буквами.* Мѣсто, на которомъ стоялъ сказанный столпъ было разстояніемъ отъ Монреаля почти на 900 Французскихъ или 450 Нѣмец-

кихъ миль. Сей камень, бывшій шириною въ футъ, а длиною въ руку, они выломали и привезли съ собою въ Канаду. Езуиты, *видѣвшіе здѣсь и имѣвшіе въ рукахъ* сей камень *единогласно* говорятъ, что они сравнивали высѣченныя на немъ буквы съ тѣми, кои изображены въ книгахъ о Тартаріи (особливо Витзеномъ и Страленбергомъ) подъ названіемъ Татарскихъ и нашли, что *очень многія изъ нихъ совершенно одинаковы.* Камень отосланъ былъ тогда къ Французскому Министру Морепа, и пропалъ.

„Свидѣтельство сихъ проницательныхъ и свѣдущихъ людей, о совершенномъ сходствѣ многихъ буквъ оной надписи на столпѣ съ Татарскими, удивительнымъ образомъ подтверждается надписью Таунтонской скалы. Вѣроятно, обѣ онѣ имѣютъ тѣсную между собою связь. Потеря надписи на столпѣ теперь дѣлается въ двойнѣ чувствительною, когда нѣтъ сомнѣнія, что всѣ буквы извѣстной части сѣверо-

Американской надписи, совершенно походятъ на часть Сибирской. Ето показываетъ ясно, что кромѣ Европейцевъ, вѣроятно прежде ихъ еще, сѣверные Азійцы ѣзжали въ Америку *).

„Желательно, чтобы Американскіе Антикваріи постарались сдѣлать извѣстною неосмотренную еще часть Таунтонской надписи, а Европейскіе испытатели языковъ разобрали Сибирскую, дабы совокупными силами по возможно-

---

*) Не содержатъ ли сіи надписи какого-либо нравоученія или молитвы? Въ такомъ случаѣ могутъ быть оныя *однѣ* и *тѣже* у различныхъ народовъ, не имѣвшихъ между собою никогда сношенія. Лаксманъ, во время путешествія своего за Байкаломъ, находилъ повсюду надписи на Тангутскомъ и Монгольскомъ языкахъ, и между прочимъ видѣлъ на скалахъ рѣки Джиды, высѣченную Индійскую молитву: *омъ ма ни падъ ме хомъ*, уважаемую послѣдователями Шигемоніева идолопоклонническаго закона (см. письмо Лаксмана къ Шлецеру, Сибир. Вѣст. Ч. X, стр. 35.)

сти изъяснить сколь замѣчательное и необъяснимое событіе.“

Присовокупивъ здѣсь изображеніе достопамятныхъ надписей, изданныхъ Страленбергомъ, но ни сколько имъ не описанныхъ *), долгомъ почитаю про-

*) Страленбергъ упоминаетъ о сихъ надписяхъ слѣдующими словами: An dem *Pyschma*-Strohm, welcher ebenfalls in den *Tura* Zwichen der Stadt *Tumen* und *Toboll* einfällt, auch rothgebrandte Schrifften findet, von welchen bey der Russen Einkunfft in Sibirien diesem Strohm der Nahme gegeben worden, weil *Pyschma* in der Ruszischen Sprache eine Schrifft oder schrifften heisset, die aber wieder auf andere Art geschriben, als: Wie Tab. XVII et tab. XVIII. т. е. на рѣкѣ Пишмѣ, впадающей между городами Тюменью и Тобольскомъ въ Туру, находятся также красныя письмена, отъ коихъ при завоеваніи Русскими Сибири и рѣка сія получила названіе: ибо *Пишма* (Пышма) значитъ на Русскомъ языкѣ письмо или письмена. Онѣ не сходны съ предъидущими и изображены на таблицахъ XVII a XVIII. (см. Nord und östlicher Theil von Evropa und Asien p. 306).

сить благомыслящихъ жителей Сибири и всѣхъ, кого приведетъ случай быть въ томъ мѣстѣ, гдѣ онѣ открыты, дабы приняли на себя похвальной трудъ:

1) Списать вѣрнѣйшимъ образомъ и если можно въ настоящую величину, или съ назначеніемъ точнаго размѣра, какъ сіи надписи, равно и всѣ прочія, какія тамъ есть древнія изображенія.

2) Объяснить высѣчены ли оныя или писаны какою либо краскою и всѣ ли вообще донынѣ явственно видимы или нѣкоторыхъ одни уже только слѣды примѣтны?

3) Описать мѣстоположеніе надписей и окружающіе ихъ предметы.

4) Разъискать не сохраняется ли у тамошнихъ жителей преданія объ нихъ и нѣтъ ли по близости оныхъ другихъ памятниковъ древности?

Словомъ всякое свѣденіе и открытіе по сему предмету, должно быть важно для ученаго свѣта, и я съ особеннымъ

удовольствіемъ принялъ бы на себя обязанность сдѣлать его извѣстнымъ просвѣщенной публикѣ.

Г. Спасскій.

1

2

Г.С.

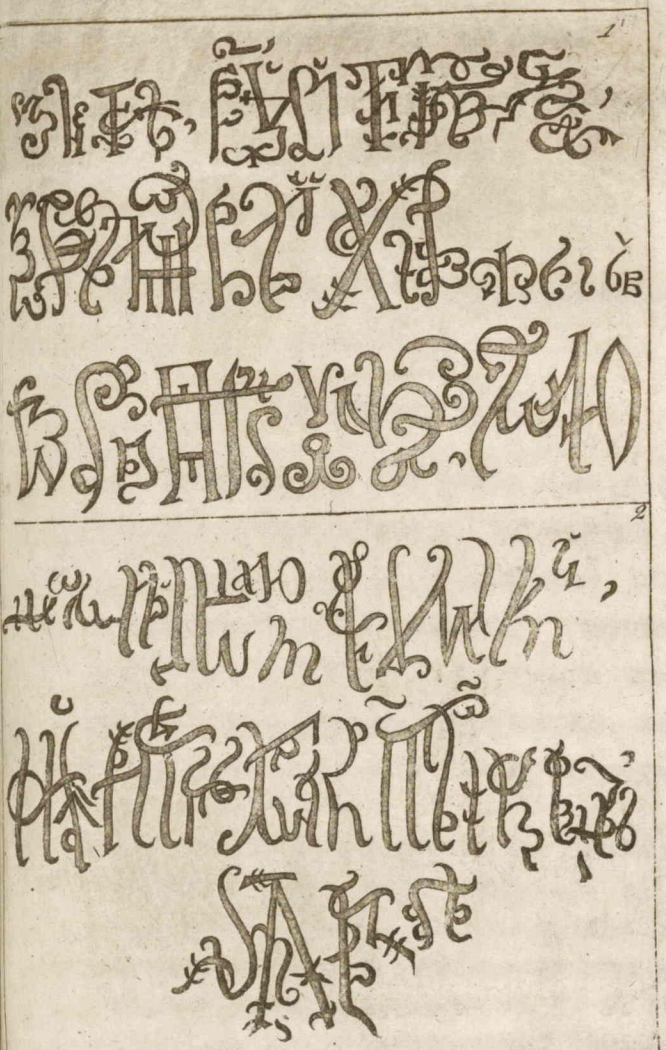

Надписи, снятыя съ утеса на рѣкѣ Кэгимѣ.

Прибавленіе второе
къ Запискамъ о Сибирскихъ древностяхъ.

о Забайкальскихъ достопамятностяхъ *).

Въ Иркутской Губерніи, на языкѣ народномъ, подъ именемъ городища извѣстно одно мѣсто, лежащее пониже Городищенской слободы, которая по трактовой дорогѣ стоитъ въ 55 верстахъ отъ города Нерчинска, хотя по сходству примѣтъ, сему городищу

*) Сочиненіе П. А. Словцова, въ отвѣтъ на вопросъ: какія есть городища въ Иркутской губерніи, напечатанное въ 5 книжкѣ Казанскаго Вѣстника 1821 года. Надѣясь на благосклонность Г. Г. Издателей К. В. и почтеннаго Сочинителя сей любопытной статьи, я помѣщаю оную и въ Сибирскомъ Вѣстникѣ, по тѣсной связи ее съ моими Записками о Сибирскихъ древностяхъ. *Г. С.*

1821

свойственныхъ, могли бы также именоваться и другія мѣста, остающіяся безъименными.

Никто однако же, надѣемся, не подумаетъ, чтобы мы хотѣли понимать здѣшнія городища въ такомъ же смыслѣ, въ какомъ онѣ должны быть понимаемы въ Россіи, по причинѣ, что здѣшнія не принадлежатъ дѣлу Русскихъ, въ первый разъ услышавшихъ о рѣкѣ Канѣ (настоящая съ запада граница Губерніи) не ранѣе, какъ въ 1622 году. О сей точкѣ времени упоминаемъ для того, чтобы сказать, что послѣ сего всѣ памятники Русскихъ строеній, гдѣ какіе ни дѣланы, благовременно были замѣчены Исторіею; слѣдственно и не причастны подозрительному имени, подъ какимъ время выставляетъ предъ Антикварія такъ называемыя городища. Здѣсь на примѣръ остатки остроговъ, при первомъ приходѣ козачьими отрядами строенныхъ, начиная съ Якутска до Нерчинска, донынѣ называются своими именами.

Мы спрашивали другихъ древнѣйшихъ остатковъ на землѣ, которые бы можно было отнести къ нашему вопросу, и не нашли ихъ отъ Байкала къ сѣверо-востоку даже до Якутска. Намъ осталось подъ руководствомъ извѣстнаго Г. Игумнова *), который самъ былъ свидѣтелемъ на мѣстахъ, указать только Забайкальскія городища, отъ рѣки Джиды до Нерчинскихъ заводовъ примѣченныя. Мы такъ называемъ ихъ потому же праву, по какому урочище Городищенской слободы слыветъ городищемъ, желая при семъ случаѣ замѣ-

---

*) Онъ снабдилъ насъ достаточною запискою. Желать надобно, чтобы онъ принялъ трудъ пересмотрѣть Историческія извѣстія путешественниковъ, Сибирь посѣщавшихъ, и своими примѣчаніями возстановить подлинныя имена Сибирскихъ племенъ, весьма перепорченныя. Тогда Историческіе опыты, и наши и отъ Азіатскихъ Сочинителей до насъ доходящіе, были бы вразумительнѣе, безъ всякаго свода и поясненій.

тить и другіе тиснутые на землѣ слѣды человѣческаго бытія, или справедливѣе небытія. Они двояки.

О первыхъ.

Городище помянутой слободы, которой по сему и дано имя, лежа на открытомъ возвышеніи, представляется съ дороги въ видѣ развалинъ города. Войдя въ предѣлы его, увидите четвероугольныя отдѣленія, камнями означенныя; также увидите столбики и плиты изъ гранита, безъ всякаго порядка поставленные, иные при томъ прямо, иные наклоненно. Городище сіе есть самое большое по своему пространству изъ всѣхъ на него похожихъ.

Такія же городища находятся: 1) по рѣкѣ Джидѣ, между поселеніемъ Тарейскимъ и деревнею Армакомъ, при оконечности горы, съ сѣвера къ рѣкѣ прилегающей; 2) по тойже рѣкѣ на сѣверномъ ея берегу, по отлогостямъ горъ, на полдень клонящимся; 3) около Кударинской крѣпости, на рѣчкѣ Киретѣ, и при Баендавской деревнѣ; 4) по

правую сторону рѣки Уды, по Нерчинской дорогѣ, въ разныхъ мѣстахъ. Угодно ли ближе съ ними познакомиться?

Вокругъ городищъ сего рода видны ограды изъ дикихъ камней, четвероугольныя и круглыя, изъ коихъ послѣднія такъ разположены, что къ полдню, какъ бы для входа бываетъ отверстіе въ сажень; у четвероугольныхъ же, которыхъ стѣны соотвѣтствуютъ странамъ свѣта, бываютъ при углахъ выкладены четвероугольники. Длина ограды по стѣнѣ бываетъ отъ 10 до 70 саженъ.

Вообще сіи ограды: 1) кладены изъ дикихъ камней, которые по примѣтамъ надлежало доставать иногда верстъ за 10 и за 20; 2) разположены на самыхъ веселыхъ мѣстоположеніяхъ, или на пригоркахъ, или при уклонахъ горъ, такъ что ни воды рѣчныя, ни стоки съ горъ, не могутъ ихъ подмывать. Заглянемъ еще разъ внутрь оградъ.

Отдѣленія, камнями выкладываемыя, какъ выше замѣчено, не во всѣхъ огра-

дахъ бываютъ четвероугольныя, а индѣ есть и круглыя. Послѣднія состоятъ также изъ камней, другъ на друга складеныхъ въ видѣ конуса, котораго основаніе простирается отъ 1 до 5 саженъ. Что же касается до четвероугольныхъ отдѣленій, то величина ихъ бываетъ въ длину около 6 саженъ, а въ ширину меньше половиною. Притомъ надобно знать, что на каждомъ изъ четырехъ угловъ находятъ по плитѣ, ребромъ стоящей и выдающейся наружу на подобіе рога; обыкновенно двѣ плиты наклоняются къ югу, а двѣ другія къ сѣверу, подобно какъ и самые четвероугольники устроены въ длину отъ юга къ сѣверу, или чаще съ юговостока къ сѣверо-западу. Ни на одномъ изъ сихъ камней не примѣчено ни фигуры, ни буквы, ни почерка, такъ какъ бы для здѣшнихъ строителей, съ Геометрическими фигурами столько знакомыхъ, легче было знать Геометрію, нежели букварь. Напротивъ грамотеи Китайцы, сосѣди Забайкаль-

скаго края, коль скоро дотронутся до камня, не бросятъ его, не вырѣзавъ на немъ какой нибудь буквы.

Если бы можно было тѣмъ кончить описаніе, какое бы утѣшительное доказательство мы доставили славному Французу Бальи, который такъ торжественно увѣрялъ въ существованіи древняго Ученаго народа, жившаго, по его мнѣнію, за нашимъ Байкаломъ.

Въ самомъ дѣлѣ, что такое значатъ описанныя ограды, или, если угодно, городища *)?

---

*) Памятники древности, извѣстные подъ именемъ городищъ, существуютъ во многихъ мѣстахъ южной Сибири (см. Записки о Сибир. древн. стр. 52, въ III Ч. Сиб. Вѣст.) и частію въ Россіи. Думаю, что онѣ почти вездѣ представляютъ остатки не кладбищъ или храмовъ, какъ нѣкоторые ихъ почитаютъ, но укрѣпленій, сдѣланныхъ для убѣжища отъ непріятелей, которые обратили ихъ въ жилища смерти для храбрыхъ тамошнихъ обитателей, защищавшихъ въ оныхъ свои семейства

Ето кладьбища, по выраженію нашихъ Бурятъ, а по точнѣйшему выраженію заграничныхъ Мунгаловъ кладьбища *Керегетовъ*, и въ томъ не льзя сом-

---

и свободу. Такимъ образомъ слѣды сего обыкновенія встрѣчаемъ мы еще и понынѣ у нѣкоторыхъ Кавказскихъ народовъ, и въ особенности у воинственныхъ и неустрашимыхъ Нагайцевъ, коихъ предки, какъ извѣстно, вышли нѣкогда изъ за рѣки Иртыша. Они даже во время перекочевки ихъ, при малѣйшей тревогѣ, дѣлаютъ съ непомѣрною скоростію изъ телѣгъ своихъ родъ четвероугольныхъ укрѣпленій, внутри коихъ помѣщаютъ свое имущество, женъ и дѣтей, обороняясь притомъ отчаянно. Если бы уваженіе къ вѣрѣ, или къ памяти усопшихъ соорудило сіи ограды, то для чего было бы окружать ихъ рвами и выкладывать на нихъ четвероугольники и конусы, имѣющіе видъ бойницъ? Отверстія же ихъ обращенныя въ каждомъ краю почти всегда въ одну сторону, кажется, служатъ указателями, откуда непріятели дѣлали свои нападенія. *Г. С.*

нѣваться *). Русскія промышленники, при начальномъ завладѣній Забайкальскаго края, соединяясь въ артели, употребляли подъ видомъ пріиска рудъ данное позволеніе на разрываніе могилъ въ тѣхъ кладьбищахъ заключающихся, и находили въ нихъ человѣческія кости, поясы, сѣдла кованныя или насѣченныя золотомъ и серебромъ, и прочую конскую сбрую, также уголье, бересто, горшки; — послѣднія вещи, можно догадываться клались, какъ средства противъ разрушенія.

Все сіе неоспоримо доказываетъ по крайней мѣрѣ Историческую истину, что Кергеты или Киргизцы, съ которыми Сибирская Исторія около 1606

---

*) Наши Академики, по Сибири путешествовавшіе упоминаютъ о Киргизскихъ могилахъ, но не съ чемъ справиться, гдѣ они ихъ видѣли; Сибирской же Вѣстникъ 1818 года съ подробностію описывалъ подъ именемъ кургановъ старинныя могилы, въ Томскѣ видѣнныя.

года встрѣчается въ верховьяхъ рѣки Енисея, нѣкогда обладали Забайкальскимъ краемъ, гдѣ и Абулгазъ полагаетъ ихъ, говоря, что у нихъ было два города по рѣкѣ Икрану (Онону). Знаменитый Сибирскій Историкъ Фишеръ напрасно силился, вопреки Татарскаго Нестора, доказывать, что подъ именемъ Икрана надобно разумѣть рѣку Бангъ, и что Киргизы жили подлѣ Китая, а не за Байкаломъ. Описанныя нами кладьбища суть достовѣрнѣйшія граматы на прежнее ихъ владѣніе, и можетъ быть другой осмѣлился бы, съ помощію Г. Игумнова, даже указать одинъ изъ ихъ городовъ *), которыхъ

*) Близь границы за рѣкою Онономъ, около Чинданшъ-Турукуевской крѣпости при рѣчкахъ Кондояхъ, въ Урулунгуй впадающихъ, открыты подъ землею огромныя каменныя развалины изъ бѣловатаго кирпича, изъ котораго тамошніе жители за пять лѣтъ состроили Кондойскую церковь. Такъ говорятъ, но надобно быть самовидцемъ, чтобы съ лучшею вѣ-

Фишеръ не зналъ гдѣ найти *). Перейдемъ къ другимъ достопамятностямъ.

роятностію присудить принадлежность сего города въ чей либо родъ.

*) Абулгазъ Ханъ въ своей родословной Исторіи о Татарахъ говоритъ: 1) что рѣка *Икарѣ* или *Икранѣ-мураніъ* течетъ по границамъ Кергизской земли, соединяется съ 8 рѣками, извѣстными подъ общимъ именемъ *Секирѣ-мураніъ*, (8 рѣкъ) и по продолжительномъ теченіи впадаетъ въ *Азохѣ-Чингисѣ* (горькое море); 2) что близъ устья сей рѣки находится большой городъ *Алагчимѣ* (сорóка), владѣющій многими окружными, городами и народами, богатыми скотомъ и получившій свое названіе отъ пѣгихъ лошадей, которыя однѣ только тамъ водятся и столь высоки, что годовой жеребенокъ, болѣе нежели въ другомъ мѣстѣ трехгодовая лошадь; 3) что между Икранъ-мураномъ (Иракъмураномъ по выраженію Абулгаза) и Селенгою находятся два города *Камкамчутѣ*, не далеко одинъ отъ другаго, и сверхъ того еще два города *Апручирѣ*, на самыхъ границахъ Кергизскихъ,

О вторыхъ.

Не смотря на время, заравнивающее работы человѣка, какія онъ производитъ на поверхности земли для своей пользы или удовольствія, доны-

---

и напослѣдокъ 4) что въ окрестности Алагчина есть богатыя серебряныя руды, а потому жители много имѣютъ серебряной посуды; но воздухъ тамъ очень нездоровой. Темное и баснословное сказаніе Абулгаза о рѣкѣ Икранъ-муранѣ и землѣ Киргизской, произвело различныя объ нихъ мнѣнія. — Страленберъ почитаетъ Икранъ-мураномъ-Аргунь; Сочинитель примѣчаній на Абулгазову Исторію и Клапротъ-Енисей; Миллеръ-Амуръ; Фишеръ-Гоангъ-го; а здѣсь принимается за сію рѣку — Ононъ. Хотя каждая изъ оныхъ рѣкъ представляетъ нѣкоторыя изъ приведенныхъ Абулгазомъ обстоятельствъ, кромѣ басни о пѣгихъ лошадяхъ, но ни одна не имѣетъ всѣхъ вообще. Слѣдственно мѣстоположеніе, какъ рѣки Икранъ-мурана такъ и Киргизской земли, остается и теперь еще нерѣшеною задачею *Г. С.*

нѣ остаются примѣтными рвы, по оплогостямъ или покатостямъ горъ, особливо полуденныхъ. Сіи рвы, примыкаясь къ рѣчкамъ, и огибая поперегъ увалы и оконечности горъ, съ бросающеюся въ глаза правильностію, простираются на нѣсколько верстъ, иногда даже на 15. Не вдалекѣ отъ такихъ рвовъ видны бываютъ четвероугольныя площади, похожія на наши пахотные загоны. Сіи площади индѣ раздѣлены прямыми линіями изъ камней, которые вѣроятно клались, или для очищенія полей, или для означенія межей.

Въ доказательство таковыхъ рвовъ упомянемъ только о двухъ: 1 при урочищѣ Худжиртуѣ, въ 40 верстахъ отъ устья рѣчки Кудары, впадающей въ Чикой; 2 продолжающійся по косогорамъ версты на три повыше устья рѣчки Грязнухи, впадающей въ Уду. Они видны, не смотря на кустарники и лѣса, которыми по мѣстамъ поросли.

Излишне былобъ изъяснять намѣреніе сихъ земляныхъ работъ, когда тамъ изъ подъ дерна земли являлись и являются свидѣтели древняго земледѣлія. Ибо при углубленіи сохи и при другихъ случаяхъ иногда открываютъ, кромѣ воинскихъ вещей, еще мѣдные засѣпы, чугунные сошники, жернова съ сквозными дирами, подобные Китайскимъ, и гранитные катки, Китайцами употребляемые для молоченія сноповъ.

Не имѣя другихъ свѣденій, чтобы прямо рѣшить, какой народъ въ старину былъ земледѣльцемъ Забайкальскимъ, кромѣ того удостовѣренія, что никогда не были къ тому способны ни Дауры, ни Манжуры, ни Мунгалы ни наши Буряты, начавшіе учиться хлѣбопашеству только за 20 предъ симъ лѣтъ, и соображая, какъ въ толь холодномъ краю свѣта народы торопились другъ друга вытѣснять оттуда, мы поздравляемъ себя по крайней мѣрѣ съ счастливою ихъ оплошностію, какую они имѣли, обронить орудія сво-

его искуства и пощадить гробницы, сказывающія имена ихъ.

И такъ не льзя ли отважиться подумать, что тѣ же Кергеты, которые умѣли такъ хорошо чередить свои кладьбища, могли и разумѣть искуство хлѣбопашества и производить простую плавку металловъ, особливо когда Абулгази, и конечно не безъ основанія, записываетъ за нихъ два города? По настоящему униженію, въ какомъ видятъ народъ Киргизскій, заключать о ихъ предкахъ походило бы на то же, какъ если бы кто вздумалъ измѣрять Грековъ нынѣшними Греками. Принятому въ Россіи слову Чудь, давая столько же вѣсу, сколько стариннымъ Греческимъ и Римскимъ двумъ словамъ *Скифъ* и *Сарматъ*, мы смѣемъ быть увѣрены, что искуство въ подѣлкахъ, выше нами упомянутыхъ, въ связи съ Китайцами легко могло быть перенято сосѣдними племенами, точно также, какъ и изображенія въ Сибирскомъ Вѣстникѣ 1818 года сообщенныя, могли быть

чрезъ подражаніе заимствованы обыкновенными кочующими племенами у Хара-Китайцевъ. Очевидный тому примѣръ, что божницы и кумирни нынѣшнихъ Бурятъ наполнены Китайскими металлическими и мануфактурными образа́ми.



1. 1.

Видъ сланцоваго утеса при рѣкѣ Томи и древнихъ на немъ начертаній.

Vue d'un roc de Schiste près la rivière Tom et des Figures anciennes qui y sont taillées.



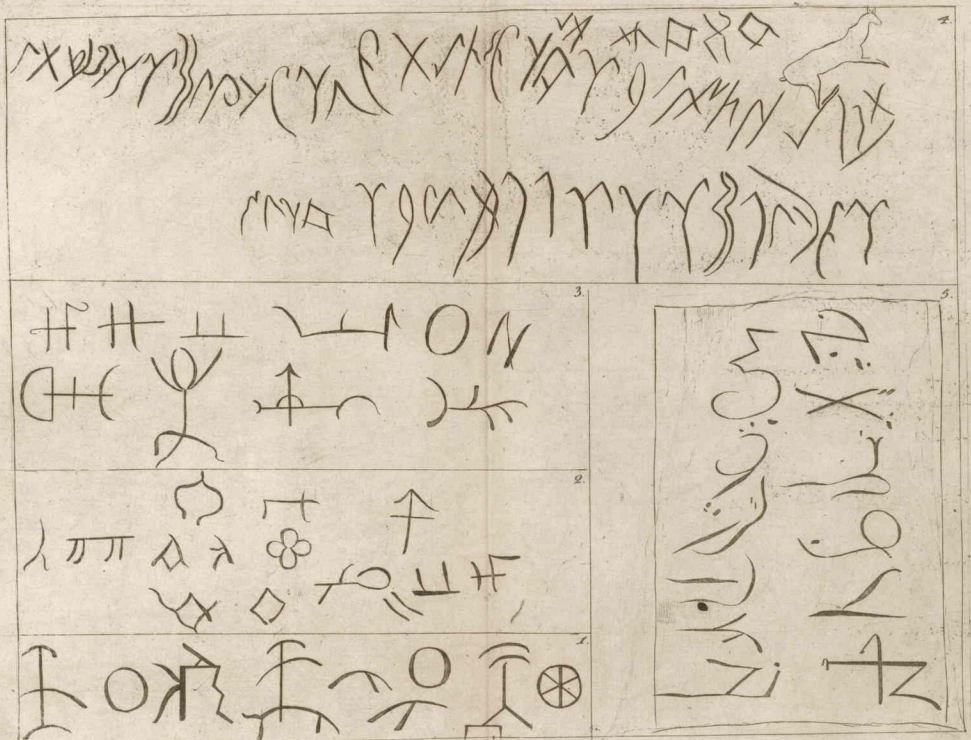

II.

ДРЕВНІЯ НАЧЕРТАНІЯ.

1, 2, 3, на устьѣ рѣки Енисея, 4. на устьѣ рѣки Чарыша, 5. на камнѣ Чудскаго кургана.

II.

Figures anciennes taillées 1, 2, 3, sur un roc d'Enysee 4. sur un roc de la rivière Tcharych, 5. sur une pierre du sepulcre des Tchoudes.

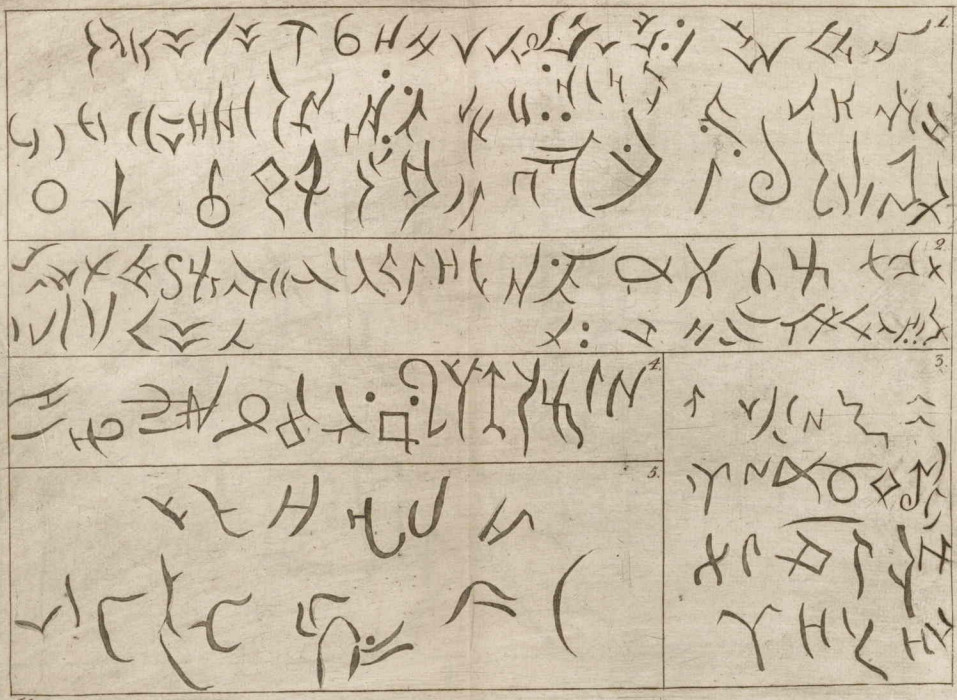

III.

Начертанія сходныя съ буквами.

III.

Figures anciennes taillées ressemblantes a une ecriture.



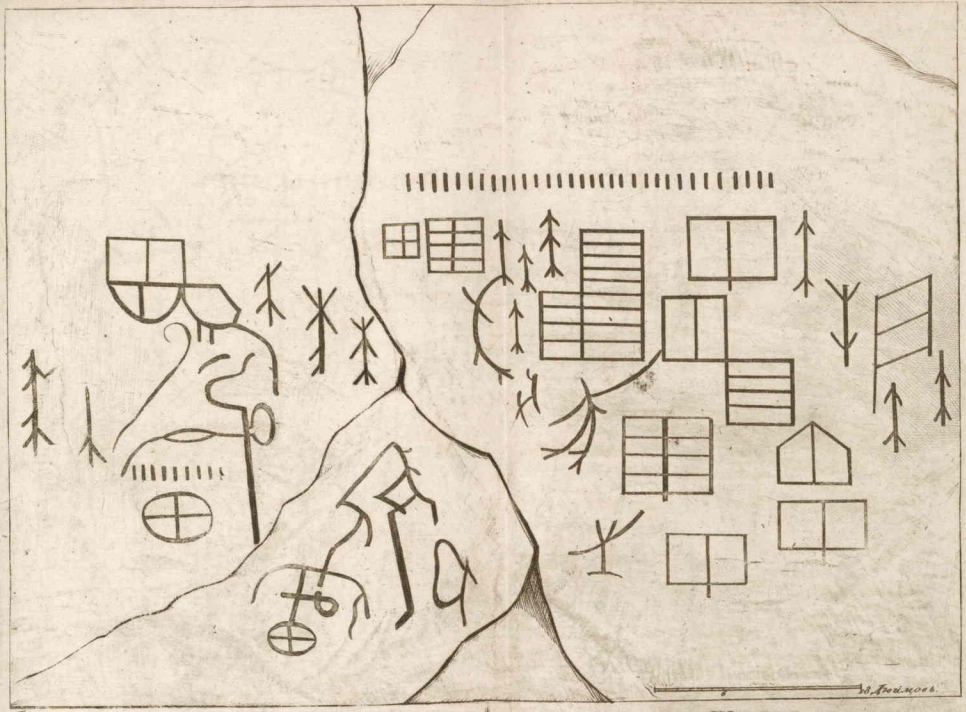

IV.

Видъ гранитнаго утеса при рѣкѣ Иртышѣ и древнихъ на немъ надписей.

IV.

Vue d'un roc de granit près la rivière Irtych et des inscriptions qui y sont peintes.

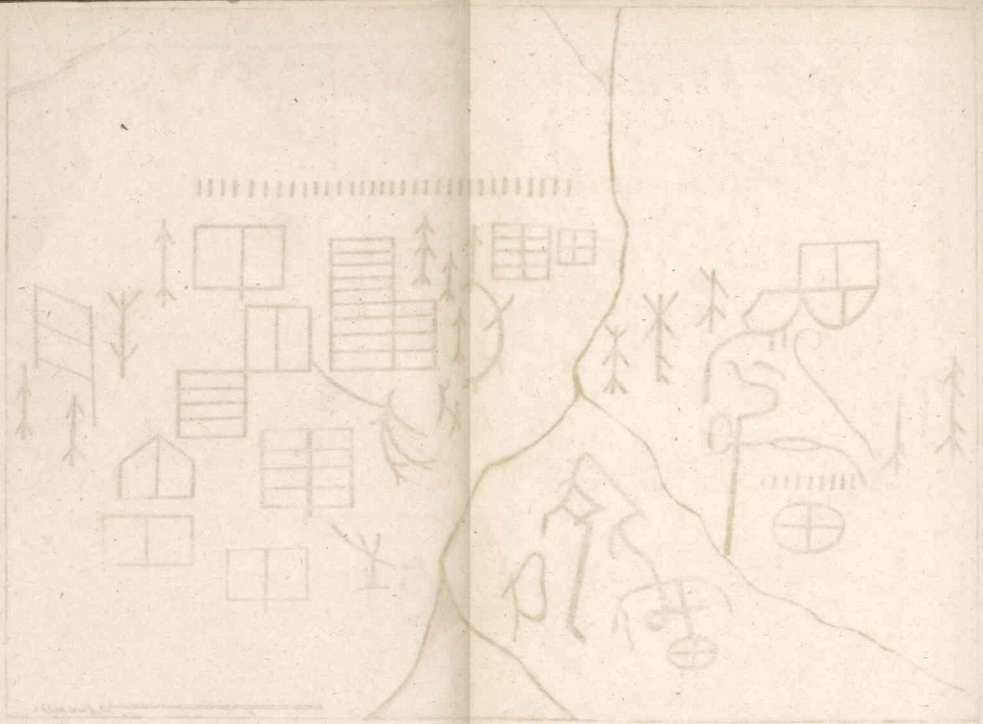



Г.С.

V.

Надписи на Утесѣ рѣки Енисея

V.

Inscriptions sur un roc de la riviere Enisée

VI.

Надписи Бухтарминской пещеры.

VI.

Inscriptions dans la Caverne près de Bouchtarma.



VII.

Древние надгробные памятники, Саянских степей

VII.

Anciens monumens sur les tombeaux dans les deserts de Sayan.

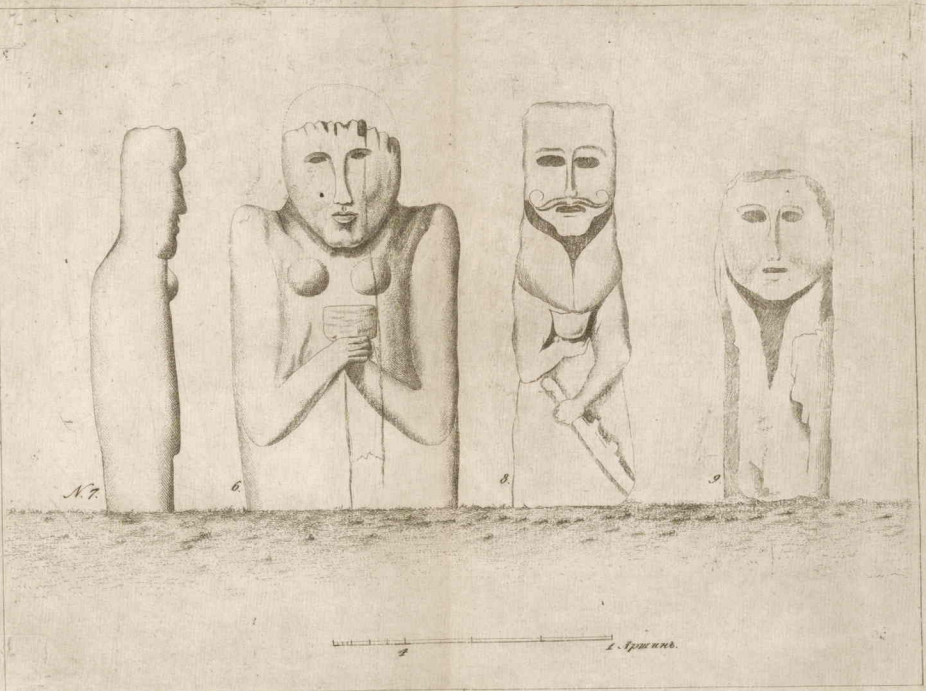

VIII.

Древніе надгробные памятники, изъ Алтайскихъ Горъ.

VIII.

Anciens monumens sur les tombeaux dans les montagnes d' Altay.



IX.

Видъ кургана Золотаря.

IX.

Vue du tombeau, nomme Zolotare.



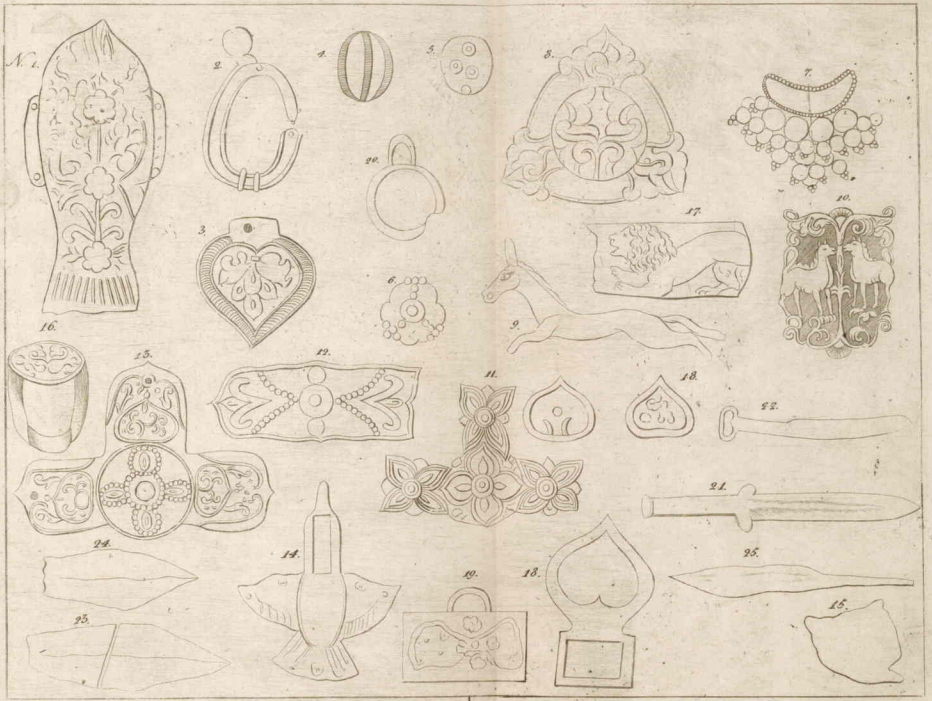

S.C.

X.

Металлическія вещи, вырытыя изъ кургановъ близъ Алтайскихъ горъ.

Вещи, N 9, 15, 21, 22, 23, уменьшены въ 4 раза, а прочія въ одинъ видъ.

X.

Choses trouvées dans les tombeaux près des montagnes d'Altay.



XI.

Металлическія вещи, вырытыя изъ кургановъ близъ Саянскихъ горъ и сомнительныя. Вещи № 26, 27, 28, 29, 48, уменьшены, а прочія въ 2 раза.

XI.

Choses pour la plus part trouvees dans les tombeaux des montagnes de Sayan.



XII.

Видъ развалинъ Аблаикида.

XII.

Vue des ruines d'Ablaikid.

50.

XIII.

Видъ развалинъ семи палатъ, на берегу Иртыша.

XIII.

Vue des ruines des sept edifices sur les bords de L'. Irtych.





F.c.

XIV.

Развалины Джалинъ-Обо.

XIV.

Ruines de Dialin-Obo.







XV.

Развалины храма, бывшаго въ городѣ Татагаѣ.

XV.

Ruines d'un Temple de la ville de Tatagay.



Г.С.

XVI.

Развалины двухъ Зданій, на правомъ берегу рѣки Нуры.

XVI.

Ruines de deux edifices sur les bords de la rivière Noura.





XVI.

Grabstätte eines Herren mit spre-
chender Inschrift.





XVI

Tumba de cierto señorón con la
inscripción parlante.

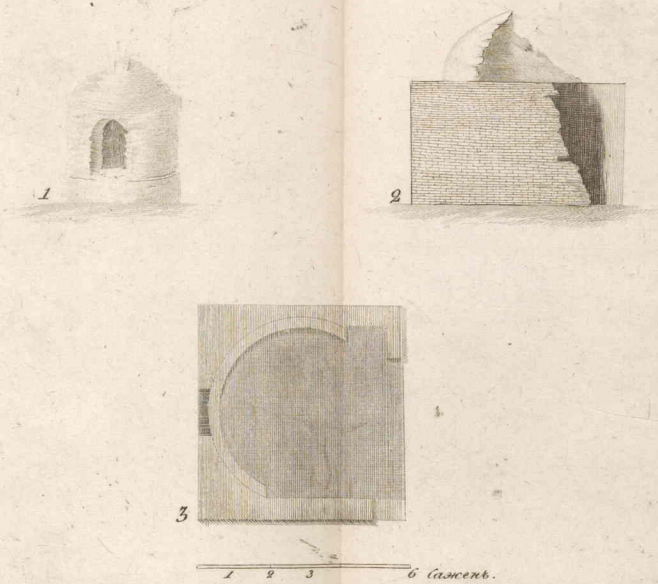

Г.С.

XVII.

Развалины двухъ Зданій, на правомъ берегу рѣчки Якшикуна.

XVII.

Ruines de deux édifices sur les bords de la pétite riviere Yakchicoun.



Т. С.

XVIII.

Чертежъ скалы при устьѣ рѣки Лены и Шаманскаго камня.

XVIII.

Dessein d'un rocher près l'embouchure du Lena et de la pierre des Chamanes.



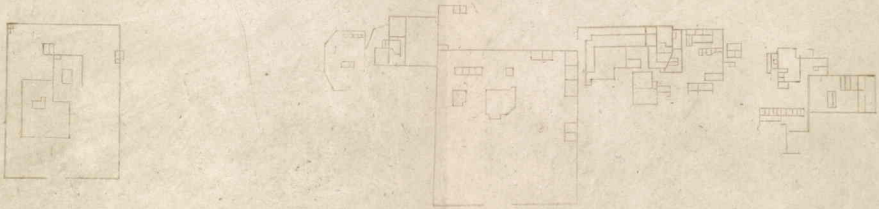

50 100 Саженъ.

Sc.

XIX.

Древния развалины при рѣкѣ Кыркыръ.

XIX.

Ruines des edifices anciens sur la riviere Kyrkyr.

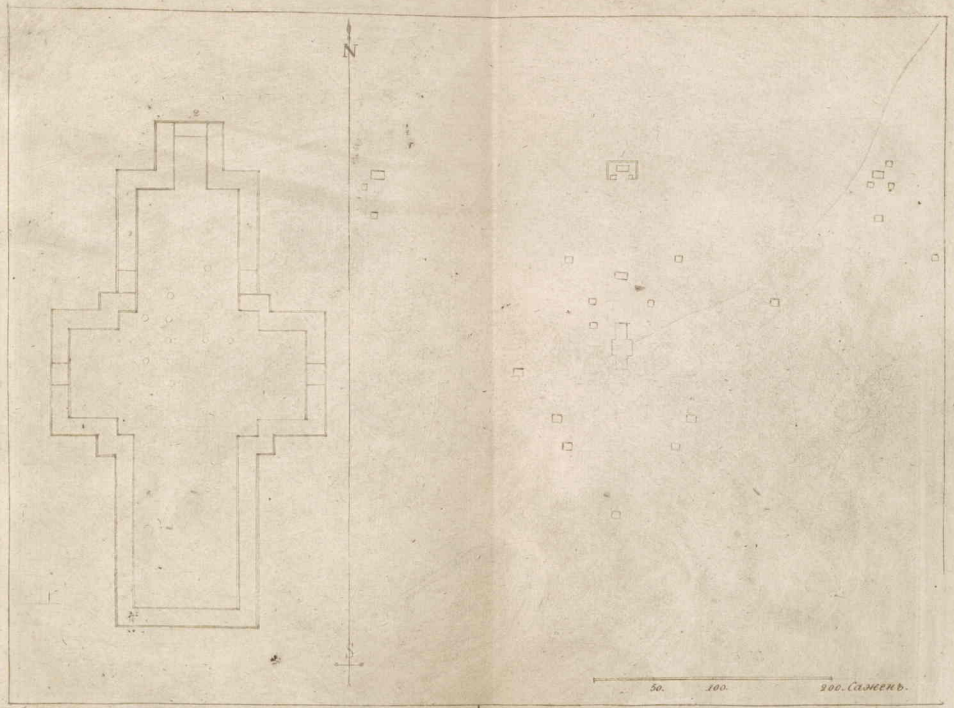

XX.

Древнія развалины при рѣкѣ Кондуѣ.

XX.

Ruines des edifices anciens sur la riviere Condouya.

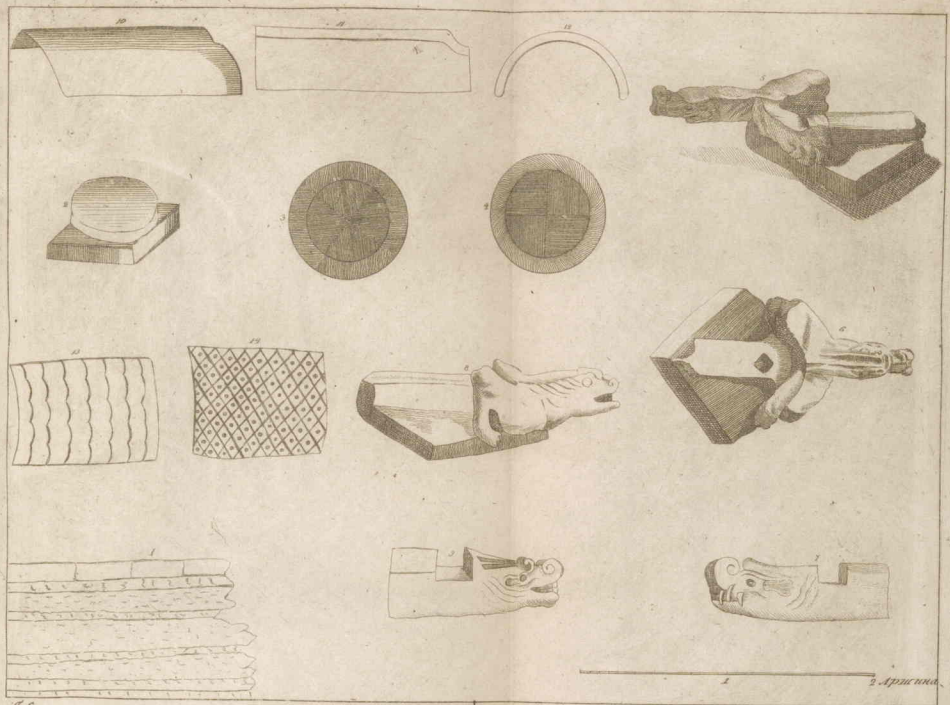

Г. С.

XXI.

Достопамятности Кондуй скихъ древнихъ развалинъ.

XXI.

Choses remarquables trouvees dans les ruines pres la riviere Condouy.



XXII.

Камень съ высѣченною надписью, найденный близъ рѣки Уруулонгу.

XXII.

Pierre avec une inscription gravée, trouvée près la riviere Ouroulungou.

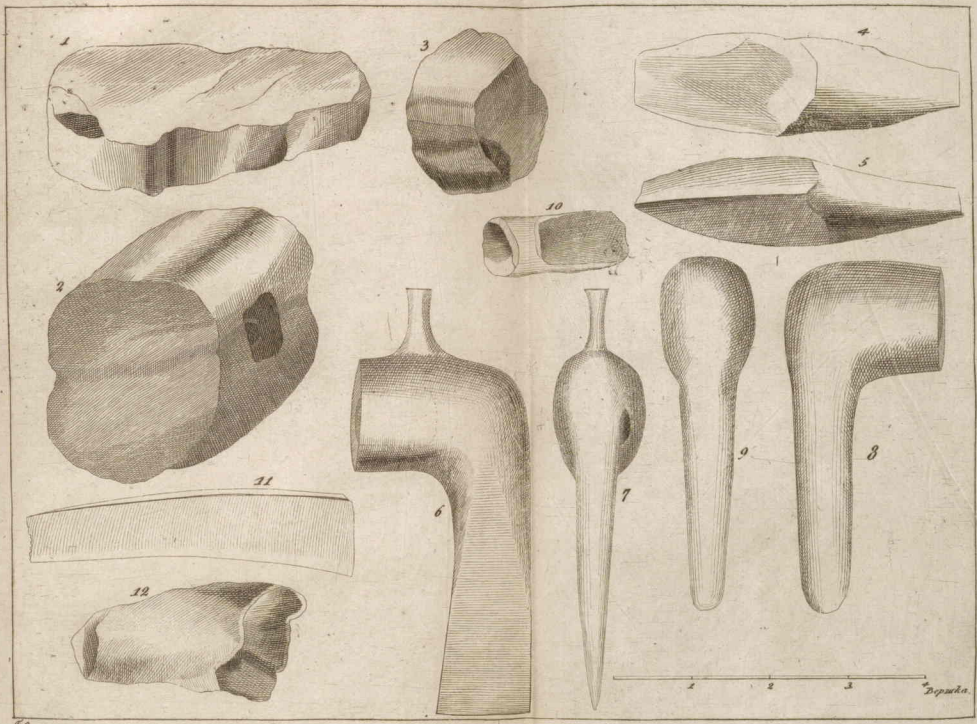

П.С.

XXIII.

Древния Чудския горныя орудія.

XXIII.

Instrumens anciens de mine à l'usage des Tchoudes.